



Katastrální úřad pro Plzeňský kraj, Katastrální pracoviště Plzeň - jih

Radobyčická 2465/12, 301 00 Plzeň - Jižní Předměstí
tel.: 377162111, fax: 377162191, e-mail: kp.pjih@cuzk.cz, ID dat. schránky: bkbiegk

**Státní pozemkový úřad, Krajský pozemkový
úřad pro Plzeňský kraj**

Nerudova 2672/35

Plzeň 3, Jižní Předměstí

301 00 Plzeň 1

Číslo jednací:

PUP-1/2014-406

Vaše č.j./ze dne:

SPU 110791/2015, sp. zn. Pousková Hana Bc./ 158
2 RP 2201/2010-130727/
04.03.2015

Vyřizuje / linka:

Dne:

9.3.2015

Revize podrobného bodového pole v k.ú. Klášter u Nepomuka

Katastrální úřad pro Plzeňský kraj, Katastrální pracoviště Plzeň-jih obdržel dne 4.3.2015 žádost Krajského pozemkového úřadu pro Plzeňský kraj, pobočka Plzeň, o vyjádření k revizi bodového pole v katastrálním území Klášter u Nepomuka, obce Klášter.

V katastrálním území je evidováno 10 bodů podrobného bodového pole, revize se bude týkat všech deseti bodů.

S pozdravem

*+ mělo náhodně bodové pole - 2 ú
podrobně 17 k.ú*

Bc. Hana Pousková, v. r.
ředitelka KP

Rozdělovník:

1 x Státní pozemkový úřad, Krajský pozemkový úřad pro Plzeňský kraj, Nerudova 2672/35, Jižní
Předměstí, 30100 Plzeň

1 x Katastrální úřad pro Plzeňský kraj, Katastrální pracoviště Plzeň-jih, Radobyčická 2465/12, Jižní
Předměstí, 30100 Plzeň



ZEMĚMĚŘICKÝ

CZEPOS

BODOVÁ POLE

Polohové bodové pole

Přehle

Vyhledání údajů - všechny body v katastrá

☒ TB, ZhB a CZEPOS ☐ body PPBP

název katastrálního území:

Klášter u Nepomuka

číslo bodu:

název je zadán bez diakritiky ☐zobrazit pouze body s geocentrickými souřadnicemi ETRS-89 ☐včetně přidružených bodů ☒

XUEUS

kontrolní kód:

Vyhledat

Smazat

V případě nečitelnosti kontrolního kódu lze vygenerovat nový klepnutím na obrázek s kódem.

V současné době funguje správně vyhledávání s diakritikou jen pro znakovou sadu Windows (CP-1250). Ja "%" (libovolný počet znaků).

Pro některé body ještě nebyl doplněn údaj o katastrálním území. Tyto body budou ve výběru chybět. Katastrální území lze též zadat 6-ti místným číselným kódem.

Výšky, zobrazené červeně, jsou určeny nivelací. Výšky, zobrazené zeleně, jsou určeny GPS. Zrušené body jsou p Přidružené body s určeným jižníkem a vzdáleností mají u čísla v závorce podlomění bodu, ke kterému se hodnoty vz zobrazené hnědě.

Zadané podmínky výběru - katastrální území: Klášter u Nepomuka ; včetně přidružených bodů

Výpis souřadnic vybraných bodů v textovém tvaru:

Zobraz

Počet nalezených záznamů: 17

číslo TL	číslo bodu	typ	Y	X	
2010	27	<i>nizozemský</i> TB	812424.94	1098013.74	5'
2010	29	TB	811967.84	1099458.51	5'
2010	29.1	ZB1	812013.28	1099522.53	5'
2010	29.2	ZB2	811948.59	1099507.37	5'
2010	29.3	ZB3	812010.24	1099508.59	5'
2010	256	<i>zrušený</i> ZHB	811910.21	1097624.86	5'
2010	264	ZHB	812999.23	1098758.51	4'

<u>2010</u>	265	ZHB	812271.51	1098765.63	4'
<u>2010</u>	265.1	ZB1	812248.28	1098835.60	4'
<u>2010</u>	265.2	ZB2	812314.50	1098839.26	4'
<u>2010</u>	266	ZHB	811507.39	1098225.88	4'
<u>2010</u>	267	ZHB	811511.80	1098763.29	4'
<u>2010</u>	268	ZHB	810040.26	1098754.70	4'
<u>2010</u>	275	ZHB	813064.88	1099594.79	4'
<u>2010</u>	276	ZHB	812609.93	1099708.77	4'
<u>2906</u>	2	TB	813448.59	1100364.32	4'
<u>2906</u>	217	ZHB	812879.20	1100418.09	4'

Tato aplikace je určena k bezplatnému zobrazení geodetického údaje o bodě bodového pole prostřednictvím internetového rámce aplikace poskytujeme údaje o bodech základního bodového pole podle specifického zadání, přičemž takové výrobky Zeměměřického úřadu.

Poslední aktualizace údajů o TB a ZhB v databázi: 16.3.2015


[Český úřad zeměměřický a katastrální](#)
[Katastrální úřady](#)
[Zeměměřické a katastrální inspektoráty](#)
[Zeměměřický úřad](#)
[Nahlížení do katastru nemovitostí](#)
[Dálkový přístup do katastru nemovitostí](#)
[Geoportál](#)
[Úvod](#)
[O resortu](#)
[Katastr nemovitostí](#)
[Zeměměřictví](#)
[RÚIAN](#)
[Předpisy](#)
[Periodika](#)
[Nabídky a zakázky](#)
[Je dobré vědět](#)
[Kontakty](#)
[Volná místa](#)

 Nyní jste zde: [Katastr nemovitostí](#) » [Digitalizace a vedení katastrálních map](#) » [Digitalizace katastrálních map](#) » Dokument

k.ú.: 665495 - Klášter u Nepomuka - podrobné informace

Údaje jsou ve správě KP Plzeň-jih

 email: ko.pjh@cuzk.cz

Radobyčická 12/2465, 30100 Plzeň

telefon: 377162111 fax: 377162191

Kraj	43 - Plzeňský	NUTS3	CZ032
Okres	3406 - Plzeň-jih	NUTS4	CZ0324
Obec	557897 - Klášter	NUTS5	CZ0324557897
Pracoviště	406 - Plzeň-jih		

Obec s rozšířenou působností 3207 - Nepomuk

Pověřený obecní úřad 32071 - Nepomuk

Statistické údaje (stav ke dni: 15.03.2015)

Pozemky KN/ZE				Ostatní údaje		
Druh pozemku	Způsob využití	Počet parcel	Vyměra (m ²)	Typ údaje	Způsob využití	Počet
orná půda		104	5098959	č.p.	adminis.	1
zahrada		136	162108	č.p.	bydlení	65
travní p.		122	1130016	č.p.	byt.dům	2
lesní poz	les(ne hospodář)	3	303059	č.p.	jiná st.	1
lesní poz		50	792752	č.p.	obč.vyb	1
vodní pl.	nádrž umělá	13	19686	č.p.	rod.dům	44
vodní pl.	rybník	8	70764	č.p.	víceúčel	1
vodní pl.	tok přirozený	26	84157	č.p.	zem.stav	4
vodní pl.	zamokřená pl.	5	40728	č.e.	les.hosp	1
zast. pl.	společný dvůr	11	24630	č.e.	rod.dům	1
zast. pl.	zbořeniště	7	2137	č.e.	rod.rekr	16
zast. pl.		323	109576	bez čp/če	bydlení	3
ostat.pl.	dobývací prost.	9	16563	bez čp/če	garáž	80
ostat.pl.	dráha	3	23431	bez čp/če	jiná st.	32
ostat.pl.	hřbitov-urn.háj	1	601	bez čp/če	les.hosp	1
ostat.pl.	jiná plocha	50	146333	bez čp/če	obč.vyb	6
ostat.pl.	manipulační pl.	18	90825	bez čp/če	obč.vyb.	1
ostat.pl.	neplodná půda	95	118985	bez čp/če	tech.vyb	10
ostat.pl.	ostat.komunikace	135	256384	bez čp/če	zem.stav	30
ostat.pl.	silnice	22	134596	rozestav.		3
ostat.pl.	sport.a rekr.pl.	4	24085	vod.dílo	jez	1
ostat.pl.	zeleň	17	2564	vod.dílo	odkališ.	6
Celkem KN		1162	8652939	Celkem BUD		310
EN		1	6	byt.z.	byt	78
PK		849	4386841	Celkem JED		78

Aktuality

05.03.2015

Na stránce s formuláři pro vyhotovení geometrických plánů je nový formulář "Žádosti o potvrzení geometrického plánu" č. ČÚZK 6.85 - 2015 [zde](#). Dosavadní formulář (č. ČÚZK 6.85 - 2011) je možné používat do konce roku 2015.

03.03.2015

Výběrové řízení na obsazení místa "Administrace databází" a "Administrace systémového managementu".

02.03.2015

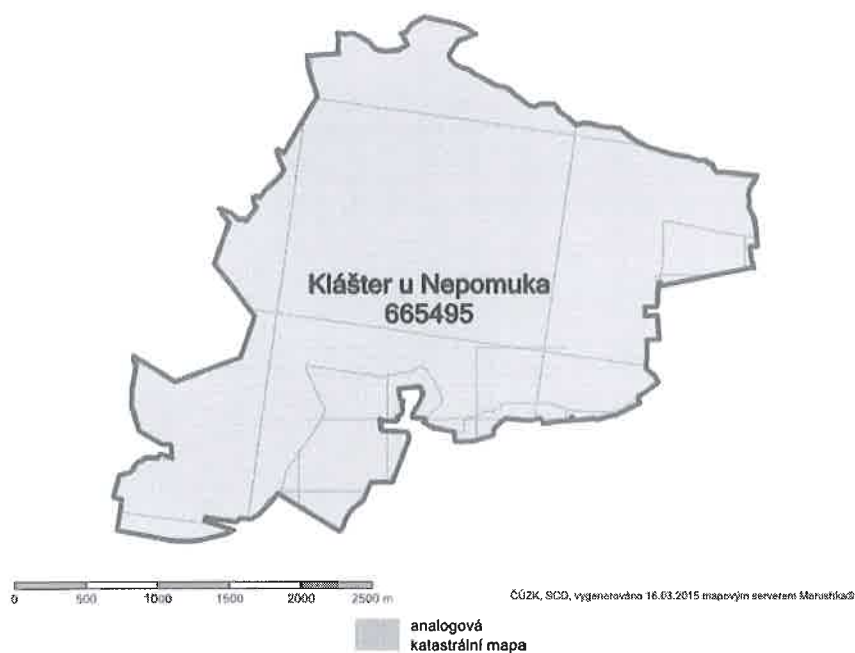
Výběrové řízení na obsazení místa ředitele / ředitelky Katastrálního úřadu pro Jihomoravský kraj, Katastrálního pracoviště Brno - město – informace [zde](#).

GP	65	709888	LV	458
Celkem ZE	915	5096735	spoluvlastník	642

Katastrální mapa (současná forma, dosavadní vývoj obnovy, dokončení digitalizace)

Druh mapy	Právní moc	Měřítko	Platná od	Platná do	Poznámka
THM-V		1:1000	15.05.1970		
S-SK GS		1:2880	1837		

Stav digitalizace katastrálních map k 16.03.2015




Plánovaný termín dokončení digitalizace katastrální mapy v tomto katastrálním území je 12/2020.

S případnými dotazy k výše uvedeným údajům se obraťte na [KP Plzeň-jih](#).

vypočteno: 16.03.2015 15:46

Copyright © 2013 ČÚZK, všechna práva vyhrazena

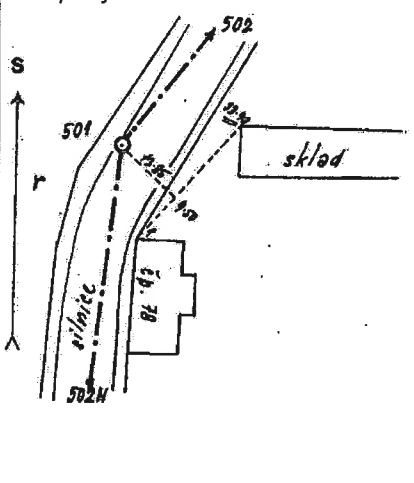
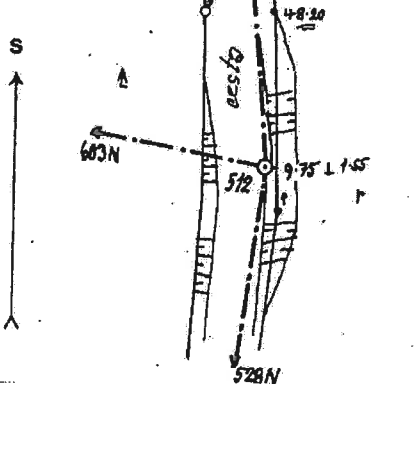
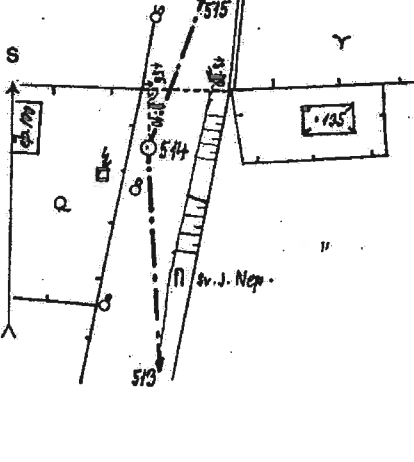
Pod sídlištěm 1800/9, 182 11 Praha 8 | tel.: +420 284 041 111, fax: +420 284 041 204

 [RSS 2.0](#) [Mapa stránek](#) [Prohlášení o přístupnosti](#)

Kat.území **665495 Klášter u Nepomuka**

Obec **557897 Klášter**

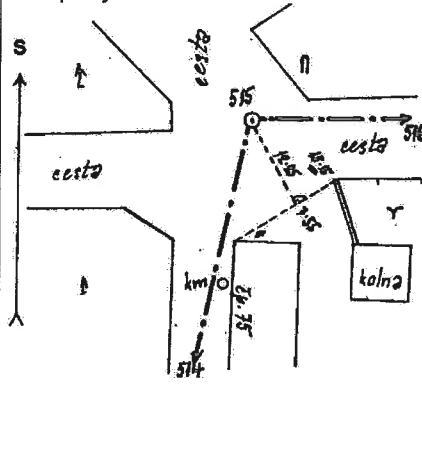
Okres **CZ0324 Plzeň-jih**

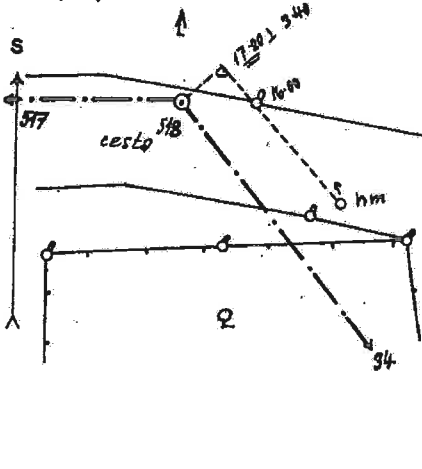
Bod 501 Verze: 2	Bod zřídil ÚGK - Plzeň, 1962 (jméno, rok) Platnost od: 15.04.2009	Y X	813205,27 1100344,28	SM5 NEPOMUK 5-0
Popis, způsob stabilizace a určení bodu Bod je na kraji silnice u domu čp. 78. Kámen M2. Polygonovým pořadem.		nadm. výška Bpv.	458,23 Nárys nebo detail	Místopisný náčrt 
Poznámka Původní polygonový bod č. 45.				
ETRS89 B L H				
Bod 512 Verze: 2	Bod zřídil ÚGK - Plzeň, 1962 (jméno, rok) Platnost od: 15.04.2009	Y X	811772,26 1100145,64	SM5 NEPOMUK 4-0
Popis, způsob stabilizace a určení bodu Bod je na kraji cesty. Kámen M2. Polygonovým pořadem.		nadm. výška Bpv.	478,82 Nárys nebo detail	Místopisný náčrt 
Poznámka Původní polygonový bod č. 109.				
ETRS89 B L H				
Bod 514 Verze: 2	Bod zřídil ÚGK - Plzeň, 1962 (jméno, rok) Platnost od: 15.04.2009	Y X	811718,39 1099973,20	SM5 BLOVICE 4-9
Popis, způsob stabilizace a určení bodu Bod je na kraji cesty u rohu zahrady domu čp. 100. Kámen M2. Polygonovým pořadem.		nadm. výška Bpv.	474,21 Nárys nebo detail	Místopisný náčrt 
Poznámka Původní polygonový bod č. 111.				
ETRS89 B L H				

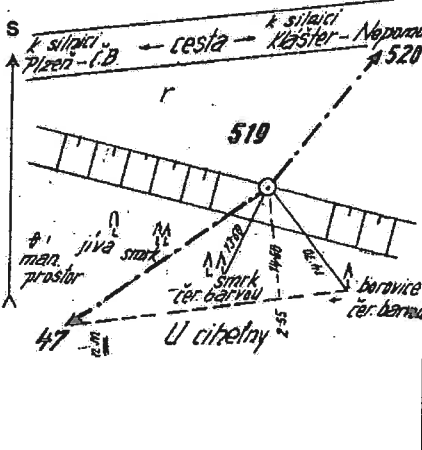
Kat.území **665495 Klášter u Nepomuka**

Obec **557897 Klášter**

Okres **CZ0324 Plzeň-jih**

<div>Bod</div> <div>515</div>	<div>Bod zřídil</div> <div>ÚGK - Plzeň, 1962</div>	<div>Y</div> <div>811680,76</div>	<div>SM5</div> <div>BLOVICE 4-9</div>
<div>Verze:</div> <div>2</div>	<div>Platnost od:</div> <div>15.04.2009</div>	<div>X</div> <div>1099895,57</div>	<div>Místopisný náčrt</div> <div></div>
<div>Popis, způsob stabilizace a určení bodu</div> <div>Bod leží na křižovatce. Kámen M2. Polygonovým pořadem.</div>		<div>nadm. výška Bpv.</div> <div>475,23</div>	<div>Nárys nebo detail</div>
<div>Poznámka</div> <div>Původní polygonový bod č. 112.</div>			
<div>ETRS89 B</div> <div>L</div> <div>H</div>			

<div>Bod</div> <div>518</div>	<div>Bod zřídil</div> <div>ÚGK - Plzeň, 1962</div>	<div>Y</div> <div>811314,40</div>	<div>SM5</div> <div>BLOVICE 4-9</div>
<div>Verze:</div> <div>2</div>	<div>Platnost od:</div> <div>15.04.2009</div>	<div>X</div> <div>1099903,71</div>	<div>Místopisný náčrt</div> <div></div>
<div>Popis, způsob stabilizace a určení bodu</div> <div>Bod leží na kraji cesty. Kámen M2. Polygonovým pořadem.</div>		<div>nadm. výška Bpv.</div> <div>492,37</div>	<div>Nárys nebo detail</div>
<div>Poznámka</div> <div>Původní polygonový bod č. 115.</div>			
<div>ETRS89 B</div> <div>L</div> <div>H</div>			

<div>Bod</div> <div>519</div>	<div>Bod zřídil</div> <div>IG - Plzeň, 1969</div>	<div>Y</div> <div>812475,03</div>	<div>SM5</div> <div>BLOVICE 4-9</div>
<div>Verze:</div> <div>2</div>	<div>Platnost od:</div> <div>15.04.2009</div>	<div>X</div> <div>1099734,99</div>	<div>Místopisný náčrt</div> <div></div>
<div>Popis, způsob stabilizace a určení bodu</div> <div>Bod leží na mezi, cca 240 m od severozápadního rohu mostu. Kámen M2. Dvojrámenný rajon s kontrolou.</div>		<div>nadm. výška Bpv.</div> <div>439,39</div>	<div>Nárys nebo detail</div>
<div>Poznámka</div> <div>Původní polygonový bod č. 230.</div>			
<div>ETRS89 B</div> <div>L</div> <div>H</div>			

